



Inspiratiegids

HIER WIL JE LANDEN OP VOORNE-PUTTEN

Met onder andere:

-  Eten & Drinken
-  Wat te doen
-  Overnachtingen
-  Fietsroute
-  Wandelroute



Gemeente Brielle:

De oude vestingstad en bedevaartsplaats vertelt, via de ruim 300 monumenten, het verhaal van de 'eersteling der vrijheid'.

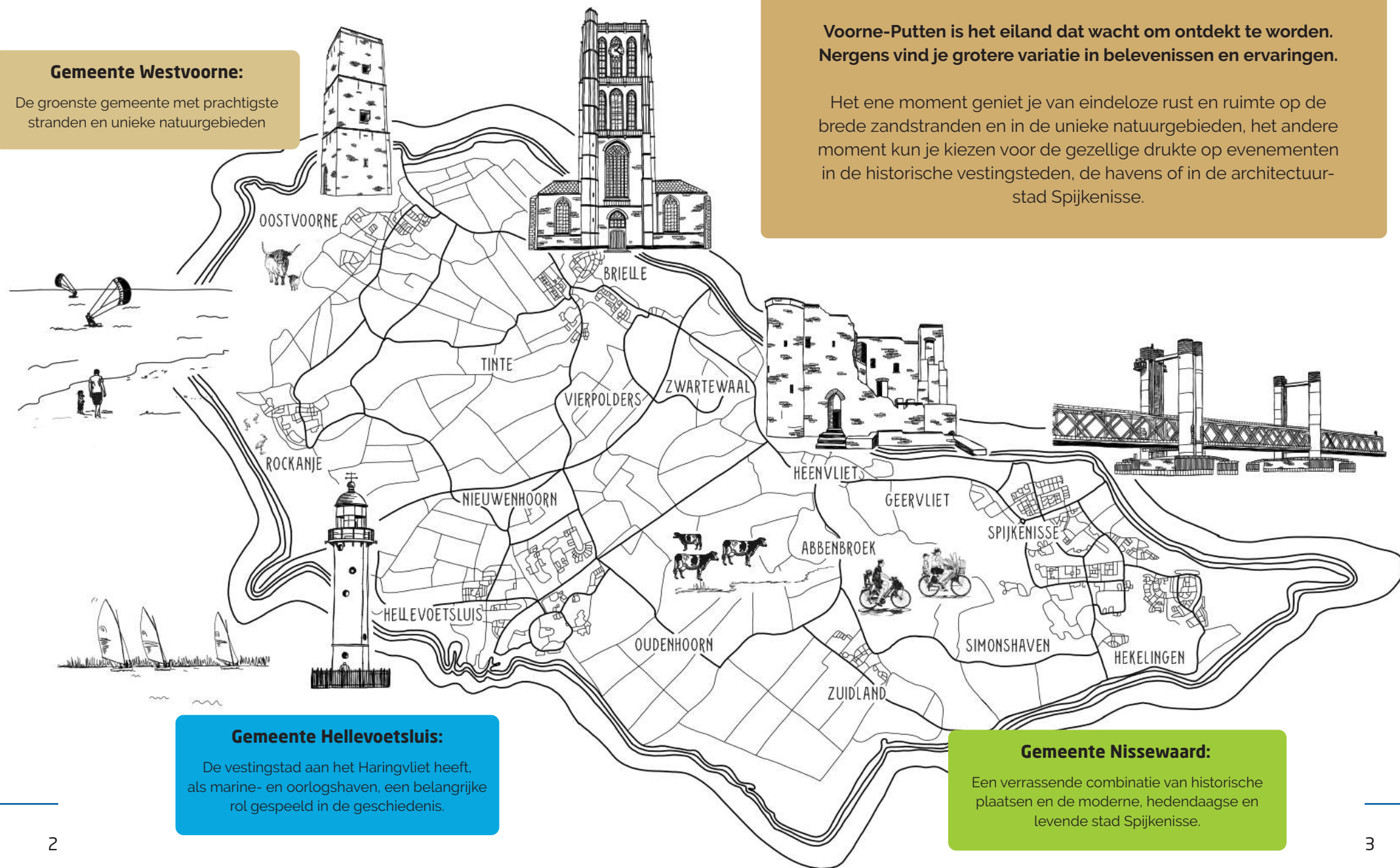
Gemeente Westvoorne:

De groenste gemeente met prachtigste stranden en unieke natuurgebieden

Hier wil je landen op Voorne-Putten

Voorne-Putten is het eiland dat wacht om ontdekt te worden. Nergens vind je grotere variatie in belevenissen en ervaringen.

Het ene moment geniet je van eindeloze rust en ruimte op de brede zandstranden en in de unieke natuurgebieden, het andere moment kun je kiezen voor de gezellige drukte op evenementen in de historische vestingsteden, de havens of in de architectuurstad Spijkenisse.



Gemeente Hellevoetsluis:

De vestingstad aan het Haringvliet heeft, als marine- en oorlogshaven, een belangrijke rol gespeeld in de geschiedenis.

Gemeente Nissewaard:

Een verrassende combinatie van historische plaatsen en de moderne, hedendaagse en levende stad Spijkenisse.



Hier wil je stranden

Met ruim vijftien kilometer aan strand en het enige op het zuiden gelegen badstrand van Nederland ervaar je de enorme ruimte en zilte zeelucht op Voorne-Putten maximaal. Voel het zand tussen je tenen tijdens een strandwandeling, neem een verfrissende duik in de golven of hang boven het water aan je kite.

Leg je handdoek uit en neem plaats om heerlijk te relaxen of bezoek het terras van de strandpaviljoens voor een heerlijk hapje met een drankje.

De standen en havens op Voorne-Putten zijn schoon en veilig en worden jaarlijks onderscheiden met de internationale onderscheiding "De Blauwe vlag".



TIP: Brunotti Beachclub

Noordoever Oostvoornse Meer 3,
3233 NC, Oostvoorne
www.brunottibeachclub.com



ONTDEK ALLE
WATERSPORTEN

"KLIK"

TOP 5 STRANDEN

1. Badstrand Rockanje
2. Natuurstrand Oostvoorne
3. Maasvlaktestrand
4. Quackstrand Hellevoetsluis
5. Piratenstrandje Hellevoetsluis

Op of in het water?

Het eiland Voorne-Putten is helemaal omgeven door water: de Noordzee, het Haringvliet, het Brielse Meer en het Spui, bovendien zijn er nog binnenmeren als het Oostvoornse Meer en het Bernissegebied. Met zoveel water zijn er volop waterpretmogelijkheden.

Mooie waterwegen en meren om aan te relaxen, om op te sporten en aan weg te dromen. Afhankelijk van de wind is het water bij het strand van Rockanje, Oostvoorne of op de Maasvlakte uitermate geschikt om te kitesurfen. Het Oostvoornse Meer is een prachtige locatie om te duiken en te suppen en het Haringvliet om te zeilen. Op de Bernisse kun je heerlijk kanoën en op het Brielse Meer vaar je zo aardig wat kilometers weg in je sloep.

Het eiland van aanvallen
en verdedigen!



Met twee vestingsteden op één eiland heeft Voorne-Putten een rijk historisch verleden.

Brielle



Brielle, de vestingstad aan het Brielse meer, heeft een rijke historie en ademt herinneringen aan een ver verleden uit. Op 1 april 1572 werd de stad ingenomen door de Watergeuzen en nam het haar belangrijke plaats in elk geschiedenisboek over de Tachtigjarige Oorlog in. "Libertatis Primateae", eersteling der vrijheid; hier werd Nederland geboren.



Met de aanwezigheid van de stadswallen, bastions, ravelijnen en de ruim 300 monumenten ben je niet snel uitgekeken.



WANDELTIPTIP!

In Brielle en Hellevoetsluis kun je een prachtige wandeling over de nog intact zijn de stadswallen maken. Op de stadswallen vind je kanonnen, bunkers, bastions, kruithuisjes en ravelijnen. Doormiddel van de informatieborden of een bezoek aan het bezoekerscentrum in Hellevoetsluis of het Kruithuis in Brielle kun je nog veel meer over deze interessante vestingplaatsen te weten komen.



Hellevoetsluis

De schitterende ligging aan het uitgestrekte Haringvliet maakt Hellevoetsluis een waar watersport paradijs. Vanuit de jachthavens kun je de vesting bezoeken waar jij je in het maritieme verleden van de stad kunt onderdompelen.

Breng een bezoek aan één van de museum-schepen aan de Koningskade of bezoek het oudste stenen droogdok van Nederland dat nog steeds in gebruik is.



Hier wil je fietsen

Met maar liefst 300 km aan fietspaden tot je beschikking kom je tijd tekort. Je komt langs de kust, duinen en de bossen, maar ook door de polders met pittoreske dorpen. Lonkt de overkant? Neem dan één van de pontjes die de waterwegen rondom het eiland doorkruisen. Aan de elektrische fiets is ook gedacht, oplaadpunten genoeg. Onderweg vind je fijne terrassen waar jij zelf even kunt opladen met een kopje koffie of lunch.

Ga jij liever een tandje sneller? Bekijk dan de mountainbikeroutes. Welke route ga jij als eerste afleggen?

Tip: de fietsroutes zijn als GPX bestand te downloaden. Handig voor op de fiets!

10 THEMAROUTES VOORNE-PUTTEN

1. Bruggen & Bouwen (35,0 km)
2. Tankers & Duikers (39,6 km)
3. Dijken & Sluizen (36,5 km)
4. Helmen & Helden (44,5 km)
5. **Kerken & Kastelen (56,0 km)**
6. Molen & Malen (53,1 km)
7. Stijl & Staal (25,0 km)
8. Voorne & Verdedigen (43,0 km)
9. Water & Wieken (51,7 km)
10. Spelen & Spetteren (25,0 km)



Advertorial



Winkelcentrum De Struytse Hoeck

Hét winkelcentrum van Voorne-Putten én Goeree-Overflakkee. Elke zondag open en gratis parkeren. Met meer dan 130 winkels en horecabedrijven is er altijd wat te doen. Van de dagelijkse boodschappen tot aan gezellige evenementen. We zien je graag, tot ziens op één van onze terrassen of winkels.

www.destruytsehoeck.nl
Stuytse Hoeck, 3224 HA Hellevoetsluis





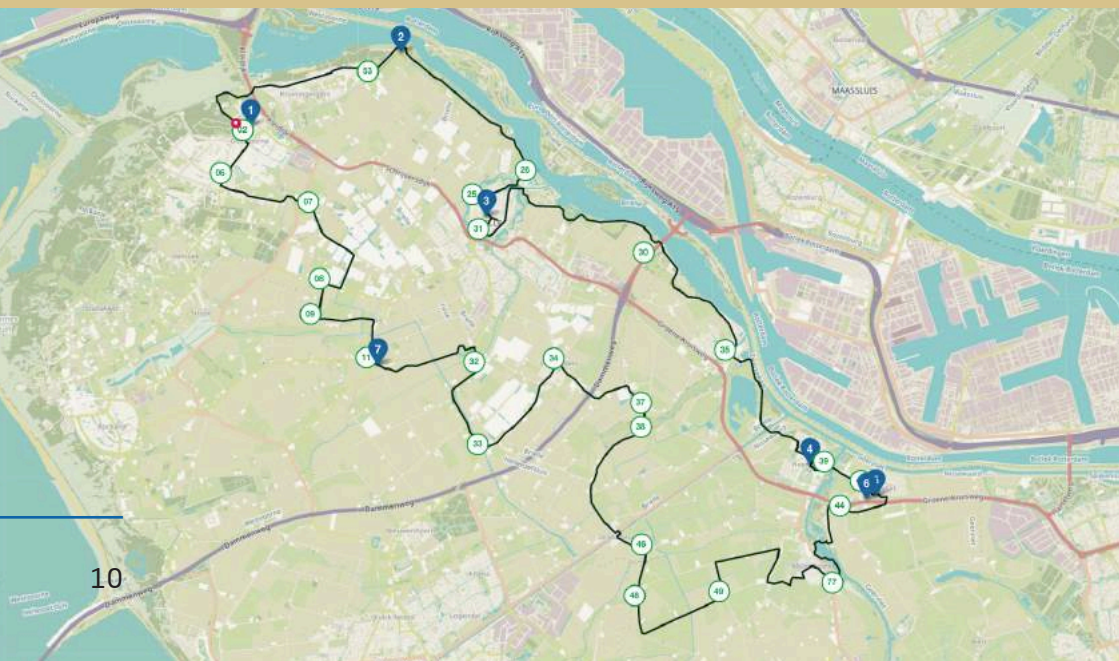
Dit kom je onderweg tegen!

Volg de knooppunten en waan je in historische sferen bij Ruïne Ravensteyn, bezoek de Jacobaburcht en beklim de 318 treden van de Catharijnekerk!



Fietsroute: Kerken & Kastelen

56,0 km - 3 uur 18 minuten



JACOBABURCHT

Eind 12e begin 13e eeuw is de Jacobaburcht gesticht door de machtige Heren van Voorne. De naam dankt het aan Jacoba van Beieren die rond 1400 de eigenares was. De fundering en enkele muren zijn prachtig gerenoveerd en uniek in zijn soort. Een bezoekje meer dan waard.

CATHARIJNEKERK

Al van verre kun je de Catharijnekkerk zien en als je alle 318 treden van de trap in de toren beklommen hebt, dan wordt je beloond met een prachtig uitzicht tot aan het Brielse Meer. Treed in de voetsporen van Mary Stuart die in 1688 haar echtgenoot Willem III vanaf deze toren uitzwaaide toen hij met een oorlogsvloot uitvoer naar Engeland.

RUINE RAVESTEYN

Om de Bernisse te beschermen schonk Dirk van Voorne omstreeks 1229 de Heerlijkheid Heenvliet aan zijn zoon Hugo. Hugo liet een kasteel bouwen, de huidige ruïne Ravesteyn.

MOLEN VAN GEERVLIET

De oorspronkelijke molen is gebouwd op een wachttoren van de middeleeuwse stadsmuur en in de romp van de molen zijn nog altijd schietgaten te zien. In 1947 werd de molen buiten gebruik gesteld en na restauraties in de jaren vijftig en zeventig is het ingericht als restaurant.

FORT PENSERDIJK

Dit fort uit 1883 is identiek aan Fort Noorddijk bij Hellevoetsluis en beide zijn ze onderdeel van de verdedigingslinie van de monden van Maas en Haringvliet. Het fort ligt als een heuvel in het polderlandschap. Ga even van de route af en fiets naar het toegangshek over de gracht en geniet bij het rustpunt van de natuur, de stilte en het uitzicht.



ONTDEK DE
MOOISTE NATUUR
GEBIEDEN
"KLIK" 

Op een half uur van Rotterdam loop je in het soortenrijkste duingebied van West-Europa.

Voornes Duin

Stap uit de schaduw van het dichte bos in het droge duinzand van Voornes Duin. Een uniek duingebied waar je, dankzij de aanwezigheid van bos, vochtige duinvalleien, struwelen, poelen en grote duinmeren, oog in oog kunt staan met wilde paarden of een Galloway rund en kunt genieten van een enorme variatie aan planten en vogels.

Struin door bossen en duinen,
geniet van de natuur!



BEN JIJ EEN VOGELSPOTTER?

Het eiland Voorne-Putten, met duinlandschap, watergebieden, uitgestekte akkers en lange dijken, is een paradijs voor water- en weide vogels. De Kievit, grutto, tureluur en scholekster kunnen goed uit de voeten in de natte polder. IJsvogels, aalscholvers, brilduikers en blauwborsten zitten op de Beerenplaat, op het uiterste puntje van Voorne-Putten, waar er nog eb en vloed is. De krekens Wellevliet en Vierambachtsboezem bestaan uit open water met brede rietkragen en werken als magneten voor futen, wilde eenden, rietzangers en roerdampen.



Ga op avontuur en ontdek de Big Five!

In een rondje Voorne-Putten, kun je de Big Five van Voorne-Putten tegenkomen. Hou je ogen uiteraard open voor alle flora en fauna. Zie je een fel blauw vogeltje? De IJsvogel voelt zich hier ook thuis!

GROTE GRAZERS

In de Duinen van Voorne vind je de grote hoornloze zwarte Galloway runderen, in park Vogelenzang in Spijkenisse grazen de Schotse Hooglanders die opvallen door hun langharige, roodbruine vacht en grote hoorns. In het Geuzenbos vind je de indrukwekkende taurossen: runderen die sterk lijken op uitgestorven oerossen.

ZEEHOND

Vaak heb je wel een verrekijker nodig om ze te zien, maar ze zijn er echt en liggen regelmatig lekker te zonnen op de zandplaten van de Slikken van Voorne.

REE

Er leven heel veel reeën op Voorne-Putten en vooral in het Voornes Duin en in het Mildenburgbos in Oostvoorne. Vroeg in de ochtend of in de avond als het gaat schemeren heb je de meeste kans om ze te zien.

*Bij de zeehondenopvang
A Seal in Stellendam kun
je ze van dichtbij bekijken.*

LEPELAAR

De lepelaar is alleen van februari tot september/oktober in Nederland en hierna vinden ze het te koud worden en trekken ze weer naar West-Afrika. De lepelaar komt ieder jaar terug naar het duinmeer Quackjeswater in het Voornes Duin om te broeden.

BEVER

Aan het Haringvliet in Hellevoetsluis en in de Beninger Slikken in Zuidland leeft de bever, je ziet ze niet vaak, maar hun (knaag)sporen zie je wel goed. Ook zie je een enkele keer een bever door het Brielse Meer zwemmen.



Advertorial



Restaurant Paviljoen De Duinrand

Samen genieten door te proeven, eten en herinneringen te maken in de perfecte sfeer. Aan de rand van het Oostvoornse Meer, koken hier de koks met liefde de lekkerste seizoensgebonden gerechten die zoveel mogelijk gemaakt worden van de beste lokale producten.

www.paviljoeneduinrand.nl
Strandweg 4, 3233 CW Oostvoorne, 0181 482540





BEKIJK HIER ALLE
STREEKPRODUCTEN



Gezond winkelen in de polder. Ga langs bij boeren, tuinders en kwekers!

Fietsend of wandelend door de polder word je omringd door agrarische bedrijven. Het eiland wordt niet voor niets de groentetuin van Rotterdam genoemd. Al fietsend door de polders van Voorne-Putten kom je ze vanzelf tegen; de boerderijwinkels, stalletjes, de melktap en de mooiste bloemen en planten. Bijzonder zijn ook de groenteautomaten die je langs de weg tegenkomt. In de stad trek je een kroketje uit de muur en op Voorne-Putten kom je aan je vitamines door bijvoorbeeld een lekkere paprika uit de automaat te halen.

Tip: Haal de lente in huis en koop vrolijke Ranonkels, Potrozen, Paradijsvogelbloemen of gedroogde bloemen!



Hier wil je wandelen

375 km wandelplezier. Met het uitgebreide wandelknooppuntennetwerk op Voorne-Putten kun je zelf je route uitstippelen. Wandel door de bossen, over zandweggetjes en dijken, door vestingsteden of ga door het hoge gras op ontdekkingstocht. Al wandelend geniet je van karakteristieke polderlandschappen, monumenten en het uitzicht over de meren en stranden.

Beginnende hardloper of aan het trainen voor een trailrun of de Marathon? Door een training op ruwe paden, waar je moet klimmen en dalen, waar je het mulle zand en de modderige plassen moet trotseren, versterk je de spieren en bewapen je het lichaam tegen mogelijke blessures. Je traint aan je snelheid, uithoudingsvermogen én je verbrandt meer calorieën.

10 THEMAROUTES VOORNE-PUTTEN

1. Boten & Bakens (20,5 km)
2. **Boeren & Baronnen (19,7 km)**
3. Gorzen & Bastions (13,8 km)
4. Kreken & Meanderen (17,3 km)
5. Stad & Park (14,4 km)
6. Grasland & Waterwegen (12,8 km)
7. Beeren & Wolven (8,7 km)
8. Flieren & Fluiten (15,7 km)
9. Duinen & Valleien (13,1 km)





Dit kom je onderweg tegen!

Loop rond in de prachtige omgeving van Rockanje en Oostvoorne waar het boerenleven en de gegoede burgerij elkaar ontmoeten.



Wandelroute: Boeren & Baronnen

19,7 km - 3 uur 56 minuten

61 77 74 67 69 13 16 11 18 19
75 73 34 32 35 64 61



DUINHUISJES

In het openluchtmuseum, naast het Bezoekerscentrum Tenellaplas, zijn deze 4 duinhuisjes te zien vanuit 1850 - 1910. Er is een varkensstal, kippenhok, open wagenschuur, waterputten en een washok te vinden. Het geheel in een mooie tuin met vruchtbomen, veelkleurige bloemen en enkele bijenkorven.

TENELLAPLAS

Het bezoekerscentrum van het Zuid-Hollands Landschap is de toegangspoort naar de Duinen van Voorne. Dit gebied behoort tot de soortenrijkste duingebieden van West-Europa. Je treft er bijna tweederde van de Nederlandse broedvogelsoorten aan en meer dan de helft van alle soorten wilde planten.

BOULEVARD

Tot in de jaren zestig keek je vanaf de Boulevard op zee. Hier stonden luxe (familie) hotels en er was een kuuroord voor bleekneusjes uit de stad. Wat eens zee was is nu een slikkengebied met zandbanken waar regelmatig zeehonden liggen te zonnen.

GROENE STRAND

Dit gebied van maar liefst 94 hectare groot, bestaat uit een oude strandhaak, valleien, struwelen, een natuurherstelproject en het Oostvoornse meer. Er zijn meerdere vogelkijkschermen in dit gebied, want zangvogels, roofvogels en reeën voelen zich erg thuis in dit gebied.

LANDHUIS OLAERTSDUYN

Ruim honderd jaar geleden gebouwd als jachthuis voor de familie van Hoey Smit. Deze familie was eigenaar van het aangrenzende landgoed Strypemonde. Delen van het landgoed zijn overgedragen aan Natuurmonumenten en het landhuis is tegenwoordig een geliefde trouwlocatie.




TOP 10

Instagrammable highlights op Voorne-Putten

1. Walvisstaarten, Spijkenisse
2. Burg. v.d. Jagdkade (gekleurde huizen), Hellevoetsluis
3. Zandwacht, Maasvlakte
4. De Nymph, Brielle
5. De Hoecksack, Heenvliet
6. Witte kerkje, Simonshaven
7. Natuurstrand, Oostvoorne
8. Vuurtoren, Hellevoetsluis
9. Bedevaartskerk, Brielle
10. Eurobruggen, Spijkenisse



Tag #OpVoornePutten in jouw eigen ervaring.
We herplaatsen de mooiste foto's met credits!



Ontdek de 7 bruggen in Spijkenisse die op de eurobiljetten staan!

5 euro	51° 50 58 NB, 4° 20 25 OL
10 euro	51° 51 9 NB, 4° 20 17 OL
20 euro	51° 50 57 NB, 4° 20 25 OL
50 euro	51° 51 7 NB, 4° 20 14 OL
100 euro	51° 50 56 NB, 4° 20 22 OL
200 euro	51° 50 60 NB, 4° 20 27 OL
500 euro	51° 51 5 NB, 4° 20 8 OL



Waar slaap jij het liefst?

Volop keuze voor een heerlijk weekendje of weekje weg.

Vind een fijne plek aan de kust, in de natuur of in één van de vestingsteden. Voorne-Putten biedt een scala aan kwalitatieve hotels, intieme bed & breakfasts, gezellige kleine en grote campings, vakantie-woningen en jachthavens.

ONTDEK ALLE
ACCOMMODATIES

"KLIK" 

Kies jij voor 'Back to basic'
of pure verwennerij en luxe?

Advertorial



Camping 't Weergors

Een heerlijke familiecamping met ruime kampeerplaatsen en origineel overnachten in een Duin Glamp, De Waard Tent of Dijkwachterslodge. 1,5 km van het strand van Hellevoetsluis. Gelegen aan diverse wandel- en fietsroutes. Voor campers het hele jaar geopend op versterkte plaatsen.

Zuiddijk 2, 3221 LJ Hellevoetsluis
0181-312430 | info@weergors.nl | www.weergors.nl


Advertorial



Hotel 't Wapen van Marion / B&B Van Marion

De unieke duinen van Voorne, met kort daarbij de prachtige stranden en het Mildenburgbos achter het hotel, bieden ongekennde mogelijkheden voor wandelaars, fietsers, watersporters en natuurliefhebbers.

www.wapenvanmarion.nl / www.benbvanmarion.nl
+31 (0)181 48 93 99 / Oostvoorne





Wanneer zien we je op Voorne-Putten?

Colofon:

Uitgever: Marketing OP Voorne-Putten, www.opvoorneputten.nl

Niets uit deze uitgave mag zonder toestemming vermenigvuldigd, gekopieerd of op andere wijze openbaar gemaakt worden.

Beeldmateriaal: Marketing OP Voorne-Putten, gemeenten, Robin Visser, Marlies Dekker, Maarten Gilles, Jeroen Abel, Niels Braal, By Diane, Kenny Luijendijk. Bij gebruik van beelden hebben wij volledig toestemming van de rechthebbende of hebben wij getracht alle rechthebbende te achterhalen, mocht je desondanks menen aanspraak te kunnen maken op enig recht, dan kun je contact met ons opnemen.

