



2,2 tot
13 KM
wandelen

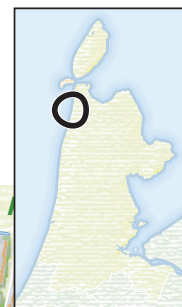
Rondje Botgat, Noordduinen en Zandpolder III

Wandelen door afwisselend landschap
van duinen, strand en bollenland





Rondje Botgat, Noordduinen en Zandpolder III


Wandelen door afwisselend landschap van duinen, strand en bollenland





 Drie (deel)wandelingen

1  Botgat - 2,2 km

2  Botgat en Noordduinen - 6,3 km

3  Zandpolderroute - 4,5 km

 stukje afsnijden

 winterroute (tot 1 april)



Lengte: 13 km totaal

Deze route is ook in drie losse routes te wandelen.

1. Wandeling Botgat van 2,2 km (rode route)
2. Wandeling Noordduinen 6,3 km (rode stippellijn)
3. Wandeling Zandpolder III 4,5 km (blauwe route)

Start- eindpunt: Voor alle drie de routes Strandslag 8 in Groote Keeten, Wandelnetwerk Startpunt 06/KP70.

Bereikbaarheid: Tussen Schagen en Callantsoog rijdt een bus (lijn 152, halte Groote Keeten). Deze bus rijdt echter niet op zaterdag en zon- en feestdagen! Kijk op [9292.nl](https://www.9292.nl).

Ten zuiden van Groote Keeten is een groot parkeerterrein.

Eten & drinken: Op het strand, in Julianadorp en in Groote Keeten is horeca.

Bijzonderheden: Honden zijn niet toegestaan.

Routebeschrijving

Voor alle drie de wandelingen is het startpunt Strandslag 8 in Groote Keeten (SP06/KP70) loopt u de strandopgang op tot KP47.

Rondje Botgat, Noordoorden en Zandpolder III

Wandelen door afwisselend landschap van duinen, strand en bollenland

Wandeling Botgat

Start van de wandeling is bij Strandslag 8 (startpunt 06/KP70). Vóór de slagboom gaat u rechtsaf het fietspad op richting KP67. Na ca. 70m kunt u linksaf door het klaphekje het Botgat in, houdt beneden links aan. U kunt de route combineren met de wandeling in de Noordoorden, dan is de wandeling in totaal 8,5 kilometer.

Tot 2005 was het Botgat (ten noorden van de uitkijktoren) militair terrein, een schietbaan met veel beton. Landschap Noord-Holland heeft het terrein overgenomen van Defensie en heeft de betonnen sporen zoveel mogelijk uitgewist. Er zijn bloemrijke duingraslanden gecreëerd, duinvallen geplagd en de woekerende rimpelroos bestreden. Er ontstond meer grijs duin, een zeldzaam duintype dat op Europese schaal zeer bijzonder is.

Door het duinlandschap extra aantrekkelijk te maken willen de provincie Noord-Holland, de gemeenten Den Helder en Schagen en Landschap Noord-Holland het broedsucces van de tapuit bevorderen. In dit deel van de Noordoorden broeden inmiddels de meeste tapuiten van heel Nederland. Van 40 broedparen, willen we nu naar een stabiele populatie van 100 broedparen in 2022 (in heel Nederland zijn er circa 250 paren). Rond het Botgat vinden ze genoeg konijnenholten om in te broeden. Probeer ze te spotten vanuit de uitkijktoren, neergezet door Landschap Noord-Holland, bedacht door scholieren. Lees hier ook het informatiebord.

Wandeling Noordoorden

Voor het Rondje Noordoorden, gaat u bij KP67 linksaf het fietspad op. U loopt door totdat u de vuurtoren Grote Kaap passeert, tevens een mooi uitkijkpunt over de zee, de duinen en de polder.

Even verderop gaat u de strandopgang op (vanaf KP01 richting KP32 -geel) en na 100m gaat u rechtsaf en volgt u het Natuurpad (schelpenpad) door de duinen. Aan het eind

van het schelpenpad slaat u linksaf naar het strand, via de vloedlijn loopt u terug naar Grote Keeten (strandpaal 10,0). Hier gaat u links de duinen in, terug naar startpunt 06/KP70.

Wandeling Zandpolder III

Vanaf SP06/KP70 loopt u de strandopgang op tot KP47, vóór de slagboom gaat u linksaf het fietspad op richting Callantssoog.

Na enige tijd ziet u links het natuurgebied Zandpolder III, een door het Landschap Noord-Holland omgebouwd bollenland. Op de schelpeneilandjes broeden ieder jaar honderden paartjes visdiefje, scholekster, grutto, kluut, eend, etc. (Dit gebied wordt ieder jaar omheind door schrikdraad om de vos te weren en de vogels de kans te geven hun prullen op te laten groeien.

Ter hoogte van het Jutters Museum gaat u het kleine paadje linksaf en steek de rijbaan over. Volg de Mineweg tot KP60.

(Na het museum kunt u de route inkorten (met ca. 1 km) door linksaf de Rietweg te volgen).

Rechts passeert u Zandpolder II, een eerder ontwikkeld gebied. Aan het eind van de weg (KP60) staat u tegenover het Nollenland van Abbestee. Ga linksaf naar KP87, hier gaat u linksaf over het dijkje (natuurpad) via KP 58 naar KP71.

Let op: in winter t/m 31 maart is het hek bij het vakantiepark dicht. Dan kunt u via vanaf KP87 via KP08 naar KP58 óf u kunt een stukje afsnijden (zie blauwe stippellijn op kaartje).

Bij KP71 kunt u er voor kiezen terug te gaan naar het startpunt (recht door) of het rondje uit te breiden met het Ommetje Botgat/Noordoorden. Dan kunt u bij KP47 (en KP67) kunt u een combinatie maken met het Rondje Noordoorden en/of Botgat.



Uitgave van:
Stichting Landschap Noord-Holland
Tel. 088-00 64 400, info@landschapnoordholland.nl
↳ landschapnoordholland.nl/wandelen

Foto's: Foto's: K. Leek, M. Schaefer, R. Hovinga, H. de Groot, R. van Wijk.